



# PROGRAM ROZVOJE OBCE RADOSTNÁ POD KOZÁKOVEM



**NA OBDOBÍ LET  
2020 - 2026**

Program rozvoje obce schválilo v souladu s § 84, odst. 2, písm. a), zákona č. 128/2000 Sb.,  
v platném znění zastupitelstvo obce Radostná pod Kozákovem. Datum schválení:  
17.12.2019 Číslo usnesení: 7/12/2019 Text usnesení: Zastupitelstvo obce schvaluje  
Program rozvoje obce Radostná pod Kozákovem na období 2020-2026.

# Úvod

---

Dokument Program rozvoje obce Radostná pod Kozákovem na období let 2020 - 2026 byl zpracován pomocí "Elektronické metodické podpory tvorby rozvojových dokumentů obcí", jehož nositelem je Ministerstvo pro místní rozvoj ČR.

Program rozvoje obce (PRO) je dokumentem, v němž jsou zakotveny rozvojové priority obce Radostná pod Kozákovem. Jsou v něm písemně formulovány myšlenky, priority, cíle a způsob, který napomůže jejich naplnění. Program rozvoje přispívá k tomu, aby obec efektivněji využívala finanční prostředky z vlastního rozpočtu i dostupné dotace.

PRO obsahuje dvě základní části. Část analytickou, zaměřenou na zachycení stávajícího stavu, a část návrhovou, shrnující budoucí cíle a možné cesty k jejich dosažení.

Proces tvorby dokumentu probíhal v průběhu druhého pololetí roku 2019 a byl předmětem projednání na veřejném zasedání zastupitelstva obce. Finální verze byla schválena zastupitelstvem obce Radostná pod Kozákovem.

Tento program rozvoje obce navazuje na předchozí, který byl zpracovaný na období 2016 - 2020. Vyhodnocení realizace předchozího programu rozvoje obce je součástí kapitoly "Další východiska návrhové části".

# A. ANALYTICKÁ ČÁST

---

## A.1 Charakteristika obce

### 1. Území

#### *Poloha*

Obec Radostná pod Kozákovem se nachází v jihovýchodní části Libereckého kraje, v okrese Semily. Je situována na jižním úbočí a úpatí strážné hory Českého ráje Kozákova.

Spádově i správně přísluší k ORP Turnov, vzdáleném cca 7 km. Krajské město Liberec je vzdáleno 34 km.

Vznikla v roce 1960 sloučením dvou tehdejších obcí Lestkov a Volavec a své nové jméno Radostná dostala do vínku po studánce Pany Marie Radostné, která svojí kvalitní pitnou vodou napájí naše obydlí od nepaměti.

Rozkládá se na dvou katastrech, Lestkov pod Kozákovem a Volavec a jeho celková katastrální plocha je 568 ha.

V obci v lokalitě Krtina pramení Václavský potok, který se u Rovenska p.Tr. spojuje s Veselkou a dále se vlévají do Libuňky a Jizery.

Území obce Radostná pod Kozákovem se skládá ze tří místních částí (osad): Kozákov, Lestkov a Volavec. Celé leží v CHKO Český ráj, z toho část v lokalitě osady Kozákov ve třetí a první zoně CHKO, kde se nachází významný přírodní útvar Votrubačův lom - známé naleziště polodrahokamů.

Další významnou lokalitou v zájmu ochrany přírody, je Volavecká stráž, kterou roku 1997 registroval Okresní úřad Semily jako významný krajinný prvek.

Nachází se zde vzácný hořeček brvitý a řada dalších rostlin zařazených do tzv. Červeného seznamu ohrožených druhů, jako např. černýš rolní, pcháč bezlodyžný nebo pamětník rolní.

### 2. Obyvatelstvo

#### *Demografická situace*

Na konci roku 2018 žilo v obci 440 trvale hlášených obyvatel. Vývoj počtu obyvatel obce vykazoval do r. 2014 pomalý, ale stabilní růst (v roce 2004 zde bylo hlášeno 365 občanů), od roku 2017 dochází ke stagnaci a mírnému poklesu počtu obyvatel obce. Klesající tendence je patrná ve vývoji věkových skupin 0-14 let a 15-64 let, rostoucí tendence je naopak u obyvatel starších 65 let. Tento trend je v současném vývoji obvyklý a je třeba na něj reagovat i v rámci realizace rozvojových aktivit v obci. Trend lze odvodit i z nárůstu hodnoty indexu stáří (v r. 2014 - 101,35; v r. 2018 - 106,30)

#### **Stav obyvatel obce Radostná pod Kozákovem k 31.12.**

2014	2015	2016	2017	2018
------	------	------	------	------

Počet obyvatel celkem		428	432	445	445	440
v tom podle pohlaví	muži	229	232	238	239	239
	ženy	199	200	207	206	201
v tom ve věku (let)	0-14	74	79	85	81	79
	15-64	279	276	279	279	277
	65 a více	75	77	81	85	84
Průměrný věk		41,6	41,8	41,7	42,5	42,5

Zdroj: ČSÚ, PU-DEM-OB1/2

Od r. 2014 byl kladný celkový pozitivní přírůstek počtu obyvatel tažen migrací (mechanickou měnou obyvatel). Pozitivní migrační saldo však v r. 2017 pokleslo a v r. 2018 se počet přistěhovalých a vystěhovalých obyvatel obce vyrovnal.

### Pohyb obyvatelstva v obci Radostná pod Kozákovem

		2014	2015	2016	2017	2018
Živě narození		5	2	8	2	2
Zemřelí		5	4	3	3	7
Přistěhovalí		15	13	17	10	9
Vystěhovalí		11	7	9	9	9
Přírůstek (úbytek)	přirozený	-	-2	5	-1	-5
	stěhováním	4	6	8	1	-
	celkový	4	4	13	-	-5

Zdroj: ČSÚ, PU-DEM-OB2/3

Nejčastějšími příchozími byli mladí lidé, kteří si v obci postavili rodinné domy a založili rodiny. Území obce a zejména jižní svah Kozákova s výhledem na Český ráj je velice vyhledávanou atraktivní lokalitou za účelem výstavby rodinných domů popř. koupě starších nemovitostí - v posledních 2 letech však dochází ke stagnaci. Obec nemá zpracovaný územní plán a proto každá zamýšlená stavba je posuzována a schvalována zastupitelstvem obce s ohledem na plán zastavěného území, který tyto aktivity částečně reguluje. Obec nedisponuje vhodnými pozemky pro bytovou výstavbu. Obec zaznamenala dle statistik ČSÚ pokles výstavby bytů (v ř. 2018 pouze 2 byty v rodinných domech).

### Sociální situace

#### Spolky v obci

V obci funguje jednotka Sboru dobrovolných hasičů SDH Lestkov. Vedle záahové činnosti se jednotka věnuje také požárnímu sportu, přičemž se snaží propagovat tuto aktivitu a získává pro ni členy již mezi dětmi. Již tradičně připravuje lampionový průvod zakončený pálením čarodějnic v areálu pod rybníkem v Lestkově. Každoročně hasiči také organizují tajný výlet s návštěvou zajímavých historických, přírodních či technicky přitažlivých lokalit.

Obec každoročně přispívá jednotce SHD Lestkov finanční částkou na hasičskou techniku, výstroj apod. která je odsouhlasena zastupitelstvem obce

### *Společenské akce*

Obec každoročně pořádá v nově zrekonstruované třídě na obecním úřadě v Radostné vítání občánků. Děti ze Základní školy v Tatobitech pod vedením paní učitelky Mgr. Kašové přednesou každé mamince s miminkem svoji básničku, předají dárek s kytičkou a společně zahrají a zazpívají. Každý občanek dostane vkladní knížku s částkou 1000,- Kč jako vklad pro vykročení do života. Obec pravidelně pořádá tradiční pálení čarodějnic a Mikuláše. V roce 2018 se do aktivit v obci zapojila kulturními programy nově i Komunitní škola Volavec (Škola v roubence, z.s.)

SDH Lestkov každoročně pořádá hasičský bál s kvalitní kapelou, bohatou tombolou a opakovaně vysokou účastí.

V obci se od roku 1982 pravidelně koná masopustní průvod s hudbou a množstvím masek, doprovázený koňským spřežením s kočárem popř. solo na koních.

Za zmínku jistě také stojí skutečnost, že se již více než 30 let v prázdninovém období koná v budově obecního úřadu v bývalé škole na Pustině Výstava drahých kamenů a polodrahokamů z nalezišť Kozákova a okolí.

Celoročně je možno také navštívit sbírku polodrahokamů pana Votrubce v osadě Kozákov, mnohdy obohacenou o skutečně fundovaný výklad majitele výše zmíněného lomu.

### *Informování občanů o dění v obci*

Občané jsou průběžně informováni o dění v obci na internetových stránkách obce [www.radostna.cz](http://www.radostna.cz) a dále na šesti vývěsních tabulích.

Od roku 2012 obecní úřad v Radostné pod Kozákovem vydává tištěný měsíčník Radostná studánka, který je zdarma dodáván do všech domácností a ve kterém se občané mohou dočíst aktuální informace z naší obce popř. jsou zde anoncovány některé zajímavé akce ze sousedních obcí.

## **3. Hospodářství**

### **Ekonomická situace**

*Charakter ekonomických aktivit - podnikatelské subjekty dle právní formy a zjištěné aktivity k 31. 12. 2018*

Registrované podniky	Podniky se zjištěnou aktivitou
----------------------	--------------------------------

<b>Celkem</b>	139	78
<b>Fyzické osoby</b>	129	72
Fyzické osoby podnikající dle živnostenského zákona	110	57
Fyzické osoby podnikající dle jiného než živnostenského zákona	4	3
Zemědělští podnikatelé	15	12
<b>Právnícké osoby</b>	10	6
Obchodní společnosti	5	4
akciové společnosti	.	.
Družstva	.	.

Zdroj: ČSÚ, Kód: PU-MOSZV-ORGPF/4

V obci Radostná pod Kozákovem sídlilo k 31.12.2018 celkem 78 podnikatelských subjektů se zjištěnou aktivitou. Mezi nejvýznamnějšími podnikatelskými subjekty (fyzické a právnické osoby) lze zařadit:

- cukrárna Český ráj manželů Brůnových v Lestkově
- autoopravna König v Lestkově
- firma Filest s.r.o. bratrů Prokůpkových - zemní práce v Lestkově
- firma Truspol pana Šťastného - truhlářství v Lestkově
- rodinná farma Brožkových ve Volavci
- Tesařství - Hájek Vratislav Lestkov
- Kovovýroba - Šabatka Miroslav Lestkov
- Kosmetický salon Vaňková Zuzana - provozovna ve škole ve Volavci
- Zemní a stavební práce - Pavel Vávra Kozákov
- VDK trading s.r.o. velkoobchod - Ing David Knobloch Kozákov

Spolupráce obce s podnikateli je na velmi dobré úrovni. Tito podnikatelé, v případě potřeby vycházejí obci vstříc. Ať je to poskytnutím svojí techniky, služeb či jiným způsobem, což je samozřejmě ku prospěchu oběma stranám. Obec se snaží svým občanům vycházet vstříc a zbytečně je nezatěžovat zvyšováním již tak všudypřítomné a přebujelé administrativy a byrokracie.

#### *Charakter zemědělské výroby v obci*

Z celkové plochy katastru obce 568 ha je zemědělsky obděláváno 456 ha tj. 80,2 % ve struktuře :

- 246,4 ha orná půda
- 176,7 ha trvalé travní porosty a pastviny
- 63,0 ha lesní půda

- 32,8 ha ovocné sady a zahrady a
- 1,7 ha vodní plocha

Koeficient ekologické stability obce (poměr stabilních k nestabilním ekosystémům) je 0,93. Tento koeficient se blíží hranici, od které hodnotíme území jako vcelku vyvážené. Oproti roku 2016 koeficient ekologické stability mírně vzrostl, a to z 0,91 na 0,93. Bližší vysvětlení indikátoru je v kapitole Životní prostředí.

V roce 2002 ukončilo činnost místní Zemědělské družstvo Tatobity a v současné době převážnou část orné půdy obdělávají tři zemědělské subjekty, z nichž dva mají sídlo mimo obec a půdu obdělávají v nájemním vztahu bez živočišné výroby na území obce. Ostatní zemědělská půda je užívána v převážně vlastnickém vztahu místními menšími subjekty s vyváženou rostlinnou a živočišnou výrobou.

Za větší zemědělský provoz na území obce lze označit rodinnou farmu Brožkových, která se mimo jiné, zabývá chovem mléčného skotu a svoji produkci mléka finalizuje ve faremní mlékárně ve Volavci na sýry, jogurty, tvaroh, pasterované mléko apod., které nabízí svým zákazníkům v prodejně přímo na farmě.

Dále je to farma s chovem koní pana Hynka Poláka, který plánuje krytou jízdárnu a pořádá Dětské dny s ukázkami parkurového výcviku, svezením na koni a přidruženými aktivitami pro rodiny s dětmi. Zemědělstvím, konkrétně chovem masného skotu se také zabývají farmy Kudrnáčových a Bakešových v osadě Kozákov.

Pozemkové úpravy v katastru obce dosud provedeny nebyly. V roce 2015 byla provedena digitalizace obou katastrů obce Radostná pod Kozákovem tj.k.ú. Lestkov pod Kozákovem a k.ú. Volavec.

#### *Služby v obci*

- prodejna smíšeným zbožím pana Vaňka
- autoopravna a pneuservis pana Königa v Lestkově
- instalatérství pan Kukeně v Lestkově
- kadeřnictví paní Procházkové v Lestkově
- veterinární lékař pan MVDr Šebek v osadě Kozákov
- veterinární lékařka paní MVDr. Kudrnáčová
- penzion a venkovní občerstvení se samotočí na Spolku farmáře Otakara v osadě Kozákov
- prodej čerstvého mléka a mléčných výrobků - Brožkovi Volavec
- zahradnictví, realizace a údržba zahrad pana Vovsa u Kříže
- broušení pil a nástrojů pana Paliče v Lestkově
- opravy zemědělské techniky - pan Vávra Lestkov

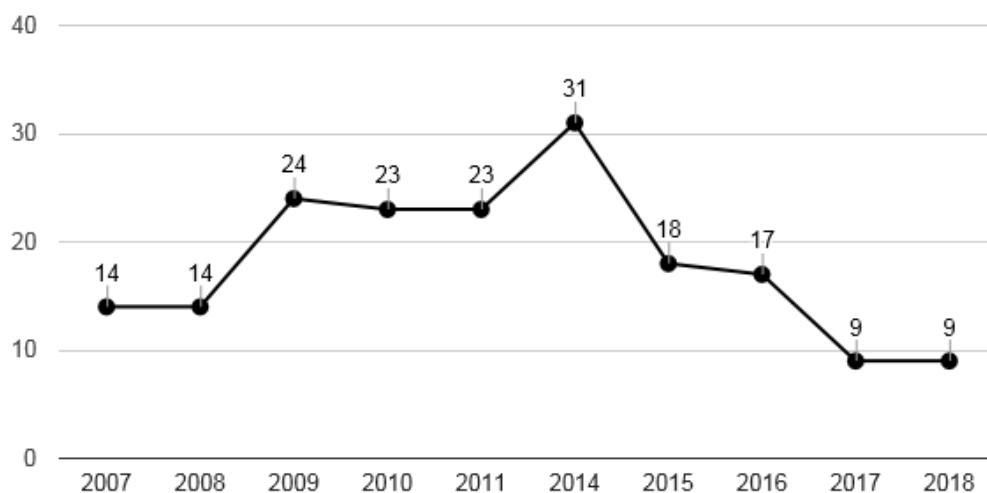
Vyhledávaným cílem turistů je Votrubcův lom a stálá expozice polodrahokamů u pana Votrubce v osadě

Kozákov s ukázkami broušení kamenů a možností jejich zakoupením.

Ubytování v obci nabízí několik penzionů: Brůnovi Lestkov; Balážovi Volavec; Apartmány Kozákov

## Trh práce

### Vývoj počtu nezaměstnaných osob



Zdroj: ČSÚ

### Podíl nezaměstnaných osob (v %) k 31. 12.

	2009	2010	2011	2014	2015	2016	2017	2018	2019*
<b>Radostná pod Kozákovem (okres Semily)</b>	9,8	8,8	8,1	11	6,5	5,8	3,2	3,2	2,5
<b>SO ORP Turnov</b>	6,4	6,8	5,7	5,9	4,9	4,1	3	2,5	.
<b>Liberecký kraj</b>	8,3	8,1	7,3	7,7	6,4	5,2	3,8	3,2	2,7

\* k 31.10.2019

Zdroj: ČSÚ, Kód: UD-1575377911949

*Pozn. ukazatel Podíl nezaměstnaných osob je využíván MPSV od 1. 1. 2013, pro srovnání s předchozími roky je využito dopočítaných hodnot ČSÚ. Hodnoty let 2012,2013 nejsou k dispozici.*

V tabulce je sledováno období deseti let. V tomto období je zachycen vývoj nezaměstnanosti v celém ekonomickém cyklu (ekonomický růst a krize). V období ekonomického růstu (od 2015 a dále) nezaměstnanost postupně klesá od hranice 6,5 % a tenduje směrem k 2,5% míře nezaměstnanosti.



V období ekonomické krize došlo v obci k nárůstu nezaměstnanosti až na 11 %. Nárůst nezaměstnanosti je ovšem patrný v celém území SO ORP Turnov, které dosahovalo hodnot mírně pod 7%. Ve srovnání s územím SO ORP Turnov je nezaměstnanost v obci vyšší, kopíruje však hodnoty dosažené v Libereckém kraji.

Vzhledem k dominantní obytné funkci obce je trh práce na straně nabídky nutně vázán na vyjíždku za prací do obcí s rozvinutou pracovní funkcí.

## 4. Infrastruktura

### Technická infrastruktura (v obci, v jednotlivých částech)

#### *Vodovod*

Obec Radostná pod Kozákovem má vlastní vodovod, napájený z pramene Radostné studánky, která se nachází na úbočí hory Kozákov a disponuje kvalitní pitnou vodou. Všechna předchozí zastupitelstva v minulosti odolala nabídkám vstupu do různých organizací a spolků, a toto se ukázalo jako velice prozíravé. Dnes má obec tuto velice strategickou surovinu plně pod svoji správou a kontrolou ke spokojenosti obyvatel obce. Neznámou ovšem je, zda tento jediný zdroj bude i v budoucnosti, na kdy jsou predikovány období sucha, nadále stačit pokrývat potřeby obyvatel naší obce. V současné době zdroj tyto potřeby pokrývá a přebytečnou vodu využívá sousední obec Mírová pod Kozákovem. Zde je třeba se pozastavit a konstatovat jeden problém, který vyvstal se suchými roky a který se obec v současné době snaží řešit. Obyvatelé v části osady Kozákov nejsou napojeni na vodovodní řad a dosud využívají jako zdroj pitné vody svoje studny. Jedná se o cca 15 domácností, které mají v posledních letech v letním období problémy s nedostatkem a tím i s kvalitou vody ze studní. Obec nechala vypracovat projekt na vodovod do této lokality. Náklady na jeho realizaci však několikanásobně překračují rozpočet obce. Celá stávající vodovodní síť je provozována na gravitačním principu avšak vodovod do této lokality která se nachází cca 100-150 výškových metrů nad vodojemem, musí být na výtlačném čerpacím principu, což tuto investici značně prodražuje. Proto se obec snaží hledat řešení v podobě dotace z různých fondů (krajských, ministerských popř. evropských). Problematika vodovodu v místní části Kozákov byla předmětem řešení již v minulém plánovacím období a je dále v řešení.

O provoz a údržbu vodovodu se stará firma Filest, s.r.o. bratrů Prokúpkových z Lestkova. V roce 2015 byla provedena pasportizace hlavního vodovodního řadu a šoupat. Technický stav vodovodního řadu je uspokojivý a průběžně se z uspořené financí za vodné opravuje a po částech rekonstruuje. V 80. letech min. století byl vybudován nový vodojem o objemu 100 m<sup>3</sup>. V roce 2004 byl kompletně vyměněn přiváděcí řad od pramene do vodojemu v délce cca 850 m s podporou dotace od Ministerstva zemědělství ve výši 1,1 mil Kč.

Kvalita pitné vody je plně pod kontrolou akreditované firmy Vodohospodářské laboratoře, s.r.o. Pardubice, která průběžně několikrát do roka odebírá a vyhodnocuje vzorky vody v různých částech obce a tato kvalita je velmi dobrá.

#### *Kanalizace*

Obec nemá plnohodnotnou kanalizaci. V 50. letech byla v Lestkově, v 60. letech ve Volavci a v 80. letech na Pustině a v Boroví, vybudována kanalizace pouze na povrchovou dešťovou vodu. V průběhu let min. století si však na ni občané mlčky připojovali mj. i septiky svých rodinných domů, tehdy bez kvalitních, účinných čističek a filtrů. Obě tyto kanalizace ústí do výše zmíněného Václavského potoka a

jistě nepřispívají ke kvalitě jeho vody. Proto budoucí zastupitelstva, čeká úkol vybudovat kvalitní ČOV, opět s pomocí nezbytných dotací, neboť se bude jednat o jednu z finančně nejnáročnějších investic.

### *Plynofikace a zásobování teplem*

Do Radostné pod Kozákovem není zaveden plyn a zatím se o plynofikaci neuvažuje.

Téměř všichni obyvatelé bydlí v rodinných domech. Většina domů je vybavena ústředním topením s kotli na pevná paliva (uhlí, dřevo). Rodinné domy postavené v posledních letech jsou převážně vybaveny alternativními zdroji tepla v podobě tepelných čerpadel, elektřiny, solárních panelů či spalováním pelet apod.

### *Elektrická síť, Internet*

Elektrická síť se průběžně od 90. let rekonstruuje a v současné době je na dobré úrovni. Ve všech částech obce byla síť posílena výměnami transformátorů, původní dřevěné sloupy s dráty nahrazeny betonovými se závěsnými kabely. V některých částech obce je el. síť uložena v zemních kabelech. Souběžně s rekonstrukcí sítě je modernizováno a i rozšiřováno veřejné osvětlení. Obec u nových projektů instaluje moderní svítidla na bázi LED a u stávajícího osvětlení postupně v rámci oprav na LED svítidla přechází.

Na obou obecních budovách bývalých škol ve Volavci a na Pustině jsou umístěny WI-FI vysílače internetového signálu, které se vhodně doplňují v pokrytí členitého terénu obce. Internet v obci poskytují kromě mobilních operátorů i další soukromí poskytovatelé.

### *Odpady*

Odvoz a likvidace komunálního odpadu jsou zajištěny společností Severočeské komunální služby, pobočka Jablonec nad Nisou. Služba je poskytována majitelům nemovitostí na základě smlouvy uzavřené s obcí jako prostředníkem. Dle potřeby jsou také vyváženy nádoby pro sběr tříděného odpadu (sklo, papír a plasty). Umístění těchto velkých nádob je pro obec ze zákona povinné, avšak ekonomicky nevýhodné. Proto se obec rozhodla pro motivační sběr tříděného odpadu (plasty, papír, tetrapak). Je adresný, přehledný a spočívá v tom, že každý aktivní účastník si při ročním placení za odpady odečte bonus, který se mu načítá v závislosti na množství dodaného tříděného odpadu za předešlý rok. Systém byl spuštěn počátkem roku 2012 a po osmi letech provozu můžeme konstatovat, že se jednoznačně osvědčil a je ekonomicky prospěšný jak pro obec, tak pro občana. Ze 132 domácností, které jsou v systému přihlášeny, je jich 115 aktivních a toto číslo stále stoupá.

Obec má dále smlouvy se společnostmi Asekol (PC, TV, radia..) a Elektrowin (bílý program, dílenské elektronářadí apod.), které zpětně odebírají staré a nefunkční elektrospotřebiče.

V roce 2015 bylo v souladu se zákonem občanům umožněno ukládat další dvě komodity: bioodpad a železo. Obec má uzavřenou smlouvu s městem Lomnice nad Popelkou, které má certifikovanou skládku pro zpracování bioodpadu na kompost. Občané si mohou bezplatně zapůjčit plastové kontejnery o obsahu 240 l a obec jejich biologický odpad rostlinného původu pravidelně v období vegetace odváží do zmíněné kompostárny multikárou M31, která je vybavená nástavbou na objemový odpad. Zpětně si mohou občané odebrat vyprodukovaný kompost.

Železo je sbíráno formou tzv. příležitostného sběru při vyhlášení "železné soboty", a je obcí, která je ze zákona původcem takového odpadu, odváženo soukromé firmě pana Říhy do Tatobit a komerčně zhodnoceno.

Nebezpečné složky komunálního odpadu jsou dvakrát ročně odebírány firmou SKS Jablonec n.N do speciálních nádob na předem vyhlášených přechodných stanovištích. Objemný odpad mohou občané ukládat rovněž dvakrát ročně do obecního hákového kontejneru, který je odvážen soukromou firmou na skládku do Košťálova.

V rámci obce jsou zřízena sběrná místa s kontejnery na tříděný odpad (papír, plasty, sklo). Tato sběrná místa jsou nevzhledná a působí zanedbaně. Obec předpokládá úpravu těchto sběrných míst a zřízení sběrného dvoru v části objektu bývalého zemědělského družstva.

## **Dopravní infrastruktura**

Obcí procházejí dvě silnice II.třídy č. II/282 a II/283 (přes Lestkov) a dvě silnice III. třídy III/2828 (přes Volavec) a III/2829 (přes Kozákov), které jsou ve vlastnictví Libereckého kraje. Všechny procházejí centrem obce v Lestkově, kde jsou na půlkilometrovém úseku 3 frekventované křižovatky, na nichž často dochází k nebezpečným situacím. Proto obec zadala vypracování projektu "Lestkov- zvýšení bezpečnosti dopravy" a v roce 2012 uspěla s dotací od SFDI. Byly realizovány nové chodníky, osvětlené přechody, autobusové zálivy s kaselskými obrubníky, bezpečnostní zábradlí a středový ostrůvek. Tím se nejen zlepšila bezpečnost provozu ale i celkový vzhled této části obce. S obdobným projektem a dotací obec uspěla v roce 2014, kdy byla kompletně zrekonstruována křižovatka u Kříže a chodník s odpočívadly podél silnice III.tř.2829 ke Kozákovu. Předtím v letech 2008 a 2010 byl podél frekventované silnice II.tř. ve směru na Tatobity realizován chodník s cyklostezkou v délce 1,4 km, rovněž s dotací od Libereckého kraje.

V roce 2019 byly realizovány další dvě etapy zvyšující bezpečný pohyb občanů v obci. Jednou z nich je nová cyklostezka a chodník pro pěší podél frekventované silnice II/282, resp. II/283 z Lestkova od prodejny ke křižovatce u Kříže. Druhou etapou je vybudovaný chodník a autobusové zálivy podél silnice III/2829 od obecního úřadu na Peciště v délce 650 m

Technický stav silnic II. a III. třídy je dobrý (téměř ve všech úsecích proběhla ze strany správce komunikací rekonstrukce). Nejbližší silnice I.tř. I/35 je vzdálena cca 5 km. Vzdálenost na rychlostní komunikaci R10 do Ohrazenic je cca 10 km. Železniční trať obcí neprochází a nejbližší zastávka v Rovensku pod Troskami je vzdálená cca 5 km.

Dopravní zátěž obce je značná a je dána především průjezdem velkého množství těžkotonážních, vícenápravových vozidel, která využívají zejména silnici III/2828 jako spojnicí se silnicí I/35. Tato vozidla zatěžují obec hlukem, splodinami a v suchém období též prachem (mnohdy i z nezajištěných nákladů se sypkými materiály). Na silnici III/2828 vzhledem k šířkovým parametrům a zastavěnému území vzniká výrazné bezpečnostní riziko pro další účastníky silničního provozu.

## **Místní komunikace**

Obecní zastupitelstvo obce Radostná pod Kozákovem schválilo v březnu 2015 Veřejnou vyhlášku, ve které se na základě Pasportu definují a zařazují vybrané pozemní komunikace do kategorie místních komunikací III.třídy. Takto je na území k.ú. Lestkov pod Kozákovem definováno 13 místních komunikací o celkové délce 4 809 m a 3 místní komunikace v k.ú. Volavec o celkové délce 1741 m. Ostatní pozemní komunikace na území obce Radostná pod Kozákovem jsou definovány jako účelové komunikace IV. třídy.

Technický stav těchto komunikací si vyžaduje průběžné opravy a údržbu. V některých částech obce, kde probíhá intenzivnější výstavba rodinných domů jsou některé místní komunikace ve velmi špatném stavu a vyžadují si kompletní rekonstrukce, které jsou však finančně velice náročné. Proto obec na tyto rekonstrukce hledá finanční zdroje z různých dotačních titulů. V současné době se jedná o cestu u Rýzlů v Lestkově.

Zimní údržba je prováděna vlastní technikou, traktorem Zetor 7745 s čelním otočným a zadním pravostranným pluhem. V případě většího přírůstu sněhu je stanoven postup a priorita pluhování jednotlivých místních komunikací s ohledem na potřeby občanů dojíždějících do zaměstnání resp. dětí do škol. Parkovací místa označená značkou parkoviště se v obci nenacházejí. Několik parkovacích míst se nachází před oběma obecními budovami (budova obecního úřadu v Lestkově a budova školy ve Volavci), ve Volavci (náves) a na Pustině.

V letech 2008 - 2014 se obec z důvodu zvýšení bezpečnosti podél frekventovaných silnic II. tř. 282 a 283 zaměřila na vybudování chodníků společných s cyklotrasami a ve čtyřech etapách se podařilo realizovat velkou část páteřní sítě v celkové délce 2,5 km. V současné době jsou připravovány projekty na vybudování chodníků: (i) Lestkov - Volavec (zajištění bezpečnosti chodců) a (ii) k Václaví (prodloužení stávajícího chodníku).

Do budoucna obec plánuje dobudování cyklotras a chodníků ve všech částech obce a tím napomoci rozvíjícímu se fenomenu cyklistiky i pěší turistiky v atraktivním regionu Českého ráje.

## **Dopravní obslužnost**

Celoročně dopravní obslužnost v obci zajišťují 3 autobusové linky společnosti BUS Line a.s Semily, které dopravují občany do a ze zaměstnání a děti do škol. Frekvence spojů je vyhovující a odpovídá potřebám občanů. V letních měsících je na území regionu Českého ráje provozováno několik linek tzv. Letních turistických cyklobusů. Dvě z těchto linek procházejí i naší obcí a občané tak mají možnost se dovézt (popř. i s jízdním kolem), do všech lokalit Českého ráje, neboť tyto linky jsou vzájemně propojeny s možností přestupů. Obec na tyto cyklobusy každoročně přispívá částkou 6 tis. Kč. Veřejná hromadná doprava v obci ani v sousedních obcích neexistuje.

## **5. Vybavenost obce**

### **Zdravotnictví**

Zdravotnická zařízení se v obci nenacházejí. Vzhledem k blízkosti a snadné dostupnosti Turnova popř. Semil, kde se nacházejí nemocnice a řada dalších ordinací nebo Rovenska p.Tr. popř. Lomnice n.Pop., kde jsou ordinace praktického a stomatologického lékaře, je lékařská péče uspokojivě zajištěna.

Zdravotnická záchranná služba přijíždí ze stanoviště v Turnově (7 km); legislativně stanovená doba dojezdu je tak snadno splnitelná.

### **Sociální péče**

Zdravotně sociální služby v obci Radostná pod Kozákovem nejsou. Občané mohou využít nabídku ve spádovém Turnově, který nabízí:

- Domov pro seniory

- Domov se zvláštním režimem
- Odlehčovací službu

Jedná se o pobytové služby v Domově důchodců Pohoda s kapacitou 71 uživatelů na trvalý pobyt, 3 místa jsou určena na Odlehčovací službu, kde je zajištěna nepřetržitá zdravotní a sociální péče.

- Pečovatelská služba - je terénní nebo ambulantní služba, poskytovaná osobám, které mají sníženou soběstačnost z důvodu věku, chronického onemocnění nebo zdravotního postižení.

Další možností je umístění v sousední obci Mírová pod Kozákovem v Domě s pečovatelskou službou v Bělé u Turnova.

Obec aktuálně neregistruje žádné požadavky na sociální služby. Přesto s ohledem na demografický vývoj (zejména stárnutí obyvatelstva) je třeba v rozvojových plánech s oblastí sociálních služeb počítat.

### **Kultura a péče o památky**

Nabídka kulturních zařízení v obci je poměrně nízká. V roce 2013 ukončilo činnost místní pohostinství se sálem, kde se konaly plesy a větší společenské akce jako setkání rodáků, oslavy jubileí apod. Pro menší akce jsou k dispozici prostory bývalé školy, nyní sídla obecního úřadu v Lestkově - místní část Pustina, nebo prostory ve škole ve Volavci.

Hasiči SDH Lestkov pořádají každoročně ples v sousední obci Tatobity, kde je k dispozici nově zrekonstruovaný sál s odpovídajícím zázemím (forma sdílení občanské vybavenosti - sociální infrastruktury je v rámci meziobecní spolupráce žádoucí).

Další kulturní aktivity jsou pořádány pod širým nebem - pálení čarodějnic s lampionovým průvodem konané v areálu pod rybníkem v Lestkově nebo tradiční Mikuláš a další jednorázové tematické kulturně-společenské akce.

Kulturní památky většího rozsahu, které by byly turisticky atraktivní v Radostné pod Kozákovem nejsou k dispozici. Na seznamu nemovitých kulturních památek je zapsána kaplička sv. Jana Nepomuckého ve Volavci z roku 1841 (kompletní rekonstrukce proběhla v letech 2017 - exteriér a 2018 - interiér, v r. 2019 byla Sdružením historických sídel Čech, Moravy a Slezska vyhlášena památkou roku 2018 Libereckého kraje) a kamenný kříž na křižovatce u Kříže z roku 1793.

### **Sport a tělovýchova**

V roce 2006 obec vybudovala u budovy bývalé školy v Lestkově - na Pustině, nákladem 1,7 mil. Kč, víceúčelové hřiště na míčové hry, které je mládeží často využíváno. Dětská hřiště s instalovanými herními prvky a s altánky pro posezení rodičů a setkávání občanů jsou k dispozici ve venkovním zázemí obecního úřadu v Lestkově a v zahradě školy ve Volavci.

Hasiči a zejména hasičky z SDH Lestkov se věnují mládeži v oblasti požárního sportu, kde se pravidelně účastní okrskových a v případě postupu okresních soutěží. Pro hasičský sport není v obci k dispozici žádné odpovídající infrastrukturní zajištění. Obec předpokládá výstavbu víceúčelového hřiště pro hasičský sport a popř. pro další moderní formy sportování a aktivní formy trávení volného času.

## **Základní a předškolní vzdělávání**

V minulosti byly v obci dvě základní školy a jedna školka. Stát přestal podporovat vesnické malotřídky, kde nebyl dostatečný počet žáků a v roce 1974 došlo k ukončení provozu školy ve Volavci a v roce 1982 na Pustině. Provoz mateřské školy na Pustině byl ukončen v roce 1990. Nyní děti dojíždějí do základních a mateřských škol do sousedních obcí Tatobity, Rovensko pod Troskami, Mírová pod Kozákovem nebo měst Turnov a Semily. Od 1.9.2018 funguje v objektu bývalé obecní školy ve Volavci Komunitní škola Volavec, která je provozována spolkem Škola v roubence, z.s. (posláním subjektu je sdružovat a podporovat rodiny s dětmi školního věku, které se vzdělávají v rámci individuálního vzdělávání v souladu se školským zákonem č. 561/2004 Sb.).

## **6. Životní prostředí**

### **Životní prostředí**

Životní prostředí v obci je zatíženo souběhem a křížením dvou velmi frekventovaných silnic II.třídy č. 282 a 283, které procházejí středem obce v osadě Lestkov, kde dochází k nebezpečným dopravním situacím. Ostatní části obce z pohledu životního prostředí nevykazují větší problémy. Obec se nachází v chráněné krajinné oblasti. V obci ani v přilehlém okolí se nanachází významější zdroj znečištění. Přesto koeficient ekologické stability je na poměrně nízké úrovni a to 0,93. Je to dáno skutečností, že v katastru je velká plocha orné půdy (252 ha), která je při výpočtu brána jako nestabilní ekosystém. Je to důsledek neuvážené socialistické velkovýroby a rozorávání mezí, remízků, stromořadí, mokřadů apod. jako přirozených stabilizátorů ekosystému v krajině. Veliké souvislé plochy orné půdy podléhají větrné a vodní erozi a dochází k nevratným ztrátám, zejména ornice a humusu, který se vytváří stovky let. Dle metodiky Výzkumného ústavu meliorací a ochrany půdy je území s tímto koeficientem definováno jako intenzivně využívané, zejména zemědělskou velkovýrobou.

Kvalita vody ve Václavském potoce se po ukončení činnosti zemědělského družstva výrazně zlepšila.

V horní části Václavského potoka pod Krtinama se nachází Lestkovský rybník vybudovaný v roce 1969, původně jako požární nádrž. Jeho plocha mírně přesahuje 1 ha. Menší část rybníka leží na pozemcích obce, větší na soukromém pozemku pana Prokúčka. Rybník dlouhá léta sloužil hlavně ke koupání popř. v zimních měsících k bruslení. Od roku 2011 je pronajímán rybářskému spolku Kulaťák z Malé Skály za účelem chovu ryb a sportovního rybolovu. Protože se rybník nachází nad vesnicí kvalita jeho vody je dobrá.

Na severovýchodním okraji osady Lestkov se nachází nevzhledný, chátrající areál bývalého Zemědělského družstva, které v roce 2002 ukončilo svoji činnost. Pozemky i nemovitosti v tomto areálu vlastní několik soukromých majitelů, kteří mají rozdílné názory jak se svým majetkem nakládat. Toto místo by si zasloužilo smysluplnější a efektivnější využití. Obec však nemůže zasahovat do vlastnických práv soukromých osob a tak toto místo patří patrně k nejproblémovější lokalitě v obci. Obec Radostná pod Kozákovem má část pozemků ve svém vlastnictví a počítá s jejich revitalizací vybudováním moderního sběrného dvora.

### **Ochrana životního prostředí**

Část území obce Radostná pod Kozákovem se nachází v chráněné krajinné oblasti Český ráj. Jedná se o

jižní úbočí hory Kozákov, které je ve 3. zóně a vrchol Kozákova v 1.zoně CHKO. Celková rozloha chráněného území je cca 30 ha. V obci nedochází ke střetům rozvojových záměrů obce s ochranou přírody. Obec nemá územní plán a proto Odbor rozvoje města Turnov pro obec zpracoval Vymezení zastavěného území obce Radostná pod Kozákovem a veškeré stavební aktivity jsou tímto vymezením limitovány a regulovány. Zastupitelstvo s ohledem na toto Vymezení posuzuje a schvaluje jednotlivá povolení k umístění staveb na území obce.

Případy a problémy s porušováním ochrany přírody se v obci nevyskytují.

## 7. Správa obce

### Obecní úřad a kompetence obce

Obecní úřad Radostná pod Kozákovem nevykonává správní činnosti pro jiné obce, zajišťuje správu pouze pro území obce. Jedná se o obecní úřad I. typu. Obecní zastupitelstvo má 9 členů. Obec nemá radu. Funkce starosty i místostarosty jsou vykonávány na vedlejší pracovní poměr, jako neuvolněné. Funkce účetní je vykonávána na základě dohody o provedení práce.

Veškeré další činnosti a aktuální potřeby jsou zajišťovány na základě dohod o provedení práce. V minulosti v letech 2012 a 2013 obec využívala k těmto činnostem pracovníky v režimu využívání veřejně prospěšných prací.

### Hospodaření a majetek obce

Z dlouhodobého hlediska hospodaří obec s vyrovnaným rozpočtem. S deficitním rozpočtem hospodařila obec v letech 2009, 2010, 2012 a 2014, což bylo ovlivněno realizací a profinancováním významných investičních akcí. K profinancování byl vedle poskytnutých dotací použit přebytek minulých let.

### Vývoj rozpočtového hospodaření obce Radostná pod Kozákovem v letech 2009 - 2018 (v tis. Kč)

	2009	2010	2011	2012	2013	2014	2015	2016	2017	2018
<b>Daňové příjmy</b>	2 604	2 659	2 694	3 270	3 850	4 047	4 243	4 936	5 249	5 816
<b>Nedaňové příjmy</b>	561	724	1 130	328	452	483	472	517	470	631
<b>Kapitálové příjmy</b>	0	6	0	0	0	0	1	0	9	0
<b>Neinvestiční přijaté dotace</b>	73	167	80	206	185	119	132	100	225	590
<b>Investiční přijaté dotace</b>	990	5 233	66	2 089	2 559	6 820	2 532	3 160	100	0
<b>Příjmy</b>	4 228	8 790	3 969	5 893	7 046	11 469	7 380	8 714	6 053	7 036
<b>Běžné výdaje</b>	2 929	2 434	2 214	2 601	2 196	2 350	2 999	2 630	2 901	4 368
<b>Kapitálové výdaje</b>	1 957	6 411	941	3 457	3 793	10 989	3 625	4 167	641	960
<b>Výdaje celkem</b>	4 886	8 845	3 155	6 058	5 989	13 339	6 624	6 797	3 543	5 327

	2009	2010	2011	2012	2013	2014	2015	2016	2017	2018
<b>Saldo příjmů a výdajů</b>	-658	-55	814	-166	1 057	-1 870	756	1 917	2 510	1 709
<b>Podíl kapitálových výdajů</b>	40,06%	72,48%	29,82%	57,07%	63,33%	82,38%	54,72%	61,30%	18,09%	18,01%
<b>Podíl běžných výdajů na celkových příjmech</b>	69,27%	27,69%	55,79%	44,14%	31,17%	20,49%	40,64%	30,18%	47,29%	62,07%

Zdroj: ČSÚ

Obec je z hlediska běžných výdajů dlouhodobě úsporná, podstatná část rozpočtových prostředků směřuje do udržitelných rozvojových aktivit. Nespotřebované prostředky vstupují do rezervy k využití v dalších letech.

Na financování investičních akcí se významně podílely získané nenárokové investiční dotace. Výše obdržенých investičních dotací za roky 2009 - 2018 činí 23.549.000,- Kč, tj. průměrně téměř 2,4 mil. Kč ročně. Obec lze hodnotit jako dotačně úspěšnou.

Finanční majetek obce k 31.12.2018 je tvořen:

ISČS Sproinvest - 712 725 podílů (kurz 1,87 - k 2. 12. 2019), celkem 1.332.796,- Kč

Zůstatky na BÚ u ČSOB a ČNB 6.649.000,- Kč (k 30. 9. 2019)

Obec vlastní cca 10 ha zemědělské půdy, kterou pronajímá k účelům zemědělského podnikání, a cca 9 ha lesní půdy. Ostatní pozemky jsou v kategorii ostatní plocha a komunikace.

Obec neprovádí vlastní hospodářskou činnost a je zřizovatelem jednotky sboru dobrovolných hasičů.

## Bezpečnost

Obec má zpracovaný a každý rok aktualizovaný krizový plán. Povodňový plán není zpracován, neboť obec je v krajině rozložena tak, že riziko povodní je minimální a obcí neprotéká žádný větší vodní tok. Obecní jednotka sboru dobrovolných hasičů je začleněna do integrovaného záchranného systému JPO V.

V případě nebezpečí jsou občané varováni tzv. "koncovým prvkem varování obyvatelstva", (sirénou), ovládaným dálkově z krajského operačního střediska v Liberci. Doba dojezdnosti do centrální části obce u hasičské záchranné služby i Policie ČR nepřekračuje 10 minut. Žádná specifická opatření k předcházení živelným pohromám nejsou v obci realizována.

## Vnější vztahy a vazby

*Členství obce v organizacích a sdruženích*

Obec je členem místní akční skupiny MAS Achát. Členství v této organizaci dává možnost přístupu k



dotacím, které obec již v minulosti využila v podobě zřízení Výstavního místa v budově obecního úřadu na Pustině.

Zapojení obce do takovýchto organizací a sdružení je přínosné. Jednak je to možnost získání dotací a za další dochází k intenzivnějšímu poznávání obcí v regionu.

Naše sdružení MAS Achát každoročně pořádá pro své členy exkurze do obcí, kde byly úspěšně realizovány projekty těmito dotacemi podpořené a tím inspiruje další k investicím a projektům ve prospěch rozvoje svých obcí.

Radostná pod Kozákovem dosud nenavázala partnerství s žádnou obcí ani regionem v ČR ani v zahraničí.

## A.2 Východiska pro návrhovou část

### PRO Radostná pod Kozákovem 2016 - 2020

Vyhodnocení realizace k 30.11.2019

#### DOPRAVNÍ INFRASTRUKTURA, BEZPEČNOST DOPRAVY

##### REALIZOVÁNO

- Oprava místní komunikace 6c - Dolení Pustina
- chodník obecní úřad - Peciště
- chodník Volavec přes vesnici
- chodník Lestkov prodejna - ke Kříži
- cyklostezka - od Matičky - Kvítkovice (realizováno zprůchodnění zarostlé a zdevastované obecní cesty p.č. 391 v délce 470 m - navazující aktivita v aktualizovaném PRO bude rekonstrukce této cesty
- cyklostezka (stezka pro pěší - chodník) Lestkov prodejna - ke Kříži

##### PRŮBĚŽNÁ REALIZACE

- obnova a doplnění dopravního značení - dopravní značky na místních komunikacích

#### TECHNICKÁ INFRASTRUKTURA

##### REALIZOVÁNO

- oprava požární nádrže - Volavec

##### POSTUPNÁ REALIZACE

- rozšíření vodovodu - Kozákov (náročná aktivita, realizace postupuje po dílčích částech, aktivita vstoupí i do aktualizovaného PRO)
- veřejné osvětlení - přechod na úsporné veřejné osvětlení

##### NEREALIZOVÁNO

- parkování komunální techniky (garáže + sklad ve Volavci) - nerealizováno z důvodu změny lokalizace projektu - rozšíření stávající garáže u obecního úřadu na Pustině
- sběrný dvůr Volavec - nerealizováno z důvodu změny lokalizace projektu - přesun do Lestkova (obecní část bývalého areálu zemědělského družstva)

#### ÚDRŽBA OBCE, REVITALIZACE VEŘEJNÝCH PROSTRANSTVÍ A OBJEKTŮ V OBCI

##### REALIZOVÁNO

- pořízení komunální techniky - válcový zametač
- oprava kapličky ve Volavci (kulturní památka z r. 1841)

## ŽIVOT V OBCI

### REALIZOVÁNO

- kulturní a sportovní akce (průběžná realizace)
- podpora aktivit SDH Lestkov (průběžná realizace)

### POSTUPNÁ REALIZACE

- zázemí pro požární (sportovní) aktivity - vybudování sportovního areálu pro hasičský sport - aktivita částečně plněná - přesun do návrhové části aktualizovaného PRO - lokalizace: obecní pozemky v lokalitě Pod rybníkem.

### NEREALIZOVÁNO

- obnova pohostinství v obci (Lestkov)

## SWOT analýza

### Silné stránky

- dostatečná informovanost obyvatel o dění v obci
- pravidelné tradiční kulturní a společenské akce
- nízká nezaměstnanost
- diverzifikovaná struktura podnikatelských subjektů
- spolupráce podnikatelských subjektů a obce
- základní sportovní vybavenost obce (venkovní sportování)
- tradiční kulturní a společenské akce v obci
- celkově dobrá kvalita životního prostředí
- zlepšující se kvalita povrchových vod v obci
- vlastní zdroj pitné vody
- v obci nedochází ke střetům rozvojových záměrů a zájmů ochrany přírody
- dobré rozpočtové hospodaření bez zadlužení
- nízké provozní náklady obce
- úspěšná dotační aktivita obce
- zodpovědná tvorba rozpočtových rezerv
- atraktivní lokalita pro bydlení

Jižní úbočí Kozákova s nádherným výhledem na celý Český Ráj činí tuto lokalitu velice žádanou pro účely trvalého bydlení

- **vlastní pitná voda**

Obec provozuje vodovod ve vlastní režii a má tuto strategickou surovinu pod vlastní kontrolou.

- **komplexně řešené odpadové hospodářství obce**

Obec má komplexně vyřešeno ukládání, odvoz a likvidaci všech složek komunálního odpadu

- **stabilní počet obyvatel obce**

- **existence infrastruktury pro zajištění bezpečnosti bezmotorové dopravy**

Vybudováním chodníků a cyklostezek zvýšena bezpečnost účastníků silničního provozu v rámci bezmotorové dopravy (chodců, cyklistů)

- **podpora podnikatelských aktivit v obci**

Obec je nakloněna podnikatelským aktivitám občanů

## Slabé stránky

- **úbytek obyvatel přirozenou měnou**
- **stagnace změny obyvatel migrací**
- **stárnutí obyvatel - zvyšující se podíl obyvatel nad 65 let**
- **existence energeticky neúsporného veřejného osvětlení**
- **technický stav části místních komunikací**  
(i) od Jámy - Volavec, (ii) návěs ve Volavci, (iii) cesta u Rýzlů
- **neexistence sběrného dvoru v obci**
- **neexistence zdravotní péče v obci**
- **obecní vodovod nepokrývá celé území obce**  
Nevyřešeno zásobování části osady Kozákov
- **bezpečnostní riziko silnice č. III/2828 pro bezmotorovou dopravu**
- **existence rozsáhlého zemědělského brownfield**  
Nevzhledný chátrající areál po zemědělském družstvu
- **neexistence předškolního a základního vzdělávání v obci**  
V obci není základní ani mateřská škola

## Příležitosti

- **širší zapojení občanů do dění v obci**  
Organizace kulturní, společenských a sportovních akcí.
- **doplnění sportovní a volnočasové infrastruktury**  
Vybudování víceúčelového hřiště pro hasičský sport a jiné moderní formy sportování a aktivního trávení volného času
- **revitalizace zemědělského brownfield**
- **dotační programy v období 2021 - 2027**

## Hrozby




- **rozvojová nepřípravenost obce na demografický vývoj**
- **obec disponuje pouze jediným zdrojem pitné vody**  
Ohrožení potenciálním nedostatkem vody (předpověď suchých let)

## B. NÁVRHOVÁ ČÁST

### B.1 Strategická vize








Radostná pod Kozákovem je příjemným místem pro život. Lidé zde žijí v souladu s přírodou a v její těsné blízkosti, ale zároveň v dosahu několika měst, která jsou relativně snadno dostupná. Obyvatelé obce, se na rozdíl od jiných regionů, zde cítí v bezpečí a využívají možností zapojit se do lokálního společenského dění. Zázemí Českého ráje přitahuje díky propagaci a rozvíjejícím se službám návštěvníky z domova i ze zahraničí, čemuž naše malebná obec přispívá svým dílem, a proto se k nám návštěvníci rádi opakovaně vrací.

### B.2 Cíle, opatření a aktivity

 Vysoká důležitost     Střední důležitost     Nízká důležitost

#### Cíl: „1. Efektivní infrastrukturní vybavenost obce“

• řešení technické infrastruktury obce (vodovod, likvidace odpadních vod, veřejné osvětlení, energetické úspory - obecní objekty) • řešení dopravní infrastruktury (dopravní bezpečnost, technický stav místních komunikací, parkování - perspektivně, komunikace pro pěší, bezmotorová doprava, dopravní bezpečnost)

Opatření: „1.1 Rozvoj technické infrastruktury obce“	Od - do	Odpovědnost	Náklady (tis. Kč)	Zdroj financování
 „1.1.1 Vodovod a vodojem Kozákov“ • projektová příprava • zajištění financování • realizace	2020 - 2022	starosta	-	Vlastní + externí
 „1.1.2 Doplnění a rekonstrukce veřejného osvětlení“ • VO Peciště - spodní Pustina • rekonstrukce veřejného osvětlení - průběžná výměna stávajících svítidel za LED svítidla	-	starosta	-	Vlastní + externí
 „1.1.3 Realizace energeticky úsporných systémů“ • montáž fotovoltaických elektráren na obecní budovy (zajištění úspor energie - výroba z obnovitelných zdrojů, ukládání do bateriového úložiště)	-	místostarosta	-	Vlastní + externí
 „1.1.4 Rozvoj infrastruktury a vybavení pro odpadové hospodářství“ • vybudování sběrného dvora pro ukládání tříděného odpadu - obecní pozemek v bývalém areálu zemědělského družstva v Lestkově • humanizace sběrných míst tříděného odpadu (kontejnerová stání na tříděný odpad)	2020 - 2024	zastupitelstvo	-	Vlastní + externí
Opatření: „1.2 Rozvoj dopravní infrastruktury obce“	Od - do	Odpovědnost	Náklady (tis. Kč)	Zdroj financování
 „1.2.1 Zajištění bezpečnosti dopravy“ • vybudování chodníku Lestkov - Volavec (realizace po etapách) • vybudování chodníku k Václaví (prodloužení stávajícího chodníku po pravé straně od Šírků podél pana Pekaře • zastávka Zelinka - zatrubnění, vybudování chodníku, autobusové nástupiště s čekárnou	2021 - 2024	starosta, místostarosta	-	Vlastní + externí
 „1.2.2 Rekonstrukce a údržba místních komunikací“ • místní komunikace u Rýzlů (p. č. 1146/1) - položení asfaltového povrchu • místní komunikace Jáma - Volavec - nový asfaltový povrch • místní komunikace Peciště - spodní Pustina - nový asfaltový povrch • náves Volavec - humanizace, asfaltový povrch, parkovací místa	2020 - 2024	starosta	-	Vlastní + externí
 „1.2.3 Podpora cyklo dopravy“ • cyklostezka Matička - Kvítkovice - zpevnění povrchu úvozové cesty pro pěší a cyklo dopravu	2023 - 2024	místostarosta	-	Vlastní + externí

## Cíl: „2. Podpora aktivního života v obci a perspektivní občanská vybavenost obce”

• podpora základního vzdělávání v obci, vč. volnočasových aktivit pro děti, • příprava doplnění sociálních služeb v obci, • zkvalitňování a doplnění sportovní a volnočasové infrastruktury, • zachování a rozšíření nabídky kulturních a společenských akcí, • podpora aktivní činnosti občanské společnosti

Opatření: „2.1 Sportovní a volnočasová vybavenost obce”	Od - do	Odpovědnost	Náklady (tis. Kč)	Zdroj financování
– „2.1.1 Doplnění, údržba a rozšíření sportovní a volnočasové infrastruktury” • víceúčelový sportovně-společenský areál Pod rybníkem - plochy pro hasičský sport a moderní formy sportování – parkour, workout, senior-fitness, apod., doplněno herními prvky pro děti a prostorem s mobiliářem pro setkávání občanů obce • oprava a údržba víceúčelového sportovní areálu pro míčové sporty Pustina (u obecního úřadu)	2021 - 2023	zastupitelstvo	-	Vlastní + externí
Opatření: „2.2 Sociální služby v obci”	Od - do	Odpovědnost	Náklady (tis. Kč)	Zdroj financování
✓ „2.2.1 Příprava podmínek pro zavedení sociálních služeb do obce (zejména pečovatelské služby)”	-	zastupitelstvo	-	Vlastní + externí
✓ „2.2.2 Navázání obce na komunitní plánování sociálních služeb v ORP Turnov” Příprava na zásadní změny v demografické struktuře obyvatel obce	-	zastupitelstvo	-	Vlastní
Opatření: „2.3 Podpora, koordinace a rozšíření volnočasových aktivit”	Od - do	Odpovědnost	Náklady (tis. Kč)	Zdroj financování
– „2.3.1 Zájmové aktivity pro děti a mládež”	-	zastupitelstvo	-	Vlastní
– „2.3.2 Rozšíření nabídky kulturních a společenských akcí”	-	obec, spolky	-	Vlastní + externí
– „2.3.3 Podpora SDH Lestkov” Pokračující podpora sdružení, pořádání společných akcí.	-	starosta	-	Vlastní + externí

## Cíl: „3. Revitalizace veřejných prostranství a objektů v obci”

• zkvalitňování veřejných prostranství v obci • údržba a zhodnocování majetku obce • revitalizace brownfields

Opatření: „3.1 Rekonstrukce a údržba veřejných objektů v obci”	Od - do	Odpovědnost	Náklady (tis. Kč)	Zdroj financování
– „3.1.1 Hasičárna Kozákov - humanizace a revitalizace” • multifunkční využití objektu - autobusová čekárna, odpočívka pro cyklisty, částečně sklad tříděného odpadu, výstava historické stříkačky • humanizace okolí hasičárny - autobusové nástupiště, parkovací místa	2020 - 2021	starosta	-	Vlastní + externí
– „3.1.2 Kaplička Lestkov - oprava střechy, vnější omítka, úprava okolí”	-	starosta	-	Vlastní + externí
Opatření: „3.2 Technika a zázemí pro údržbu obce”	Od - do	Odpovědnost	Náklady (tis. Kč)	Zdroj financování
– „3.2.1 Rozšíření stávající garáže u obecního úřadu - zázemí pro komunální techniku”	2020 - 2022	zastupitelstvo	-	Vlastní
– „3.2.2 Nákup nesené polohovací mulčovací sekačky (dovybavení multikáry M31)” Zařízení pro údržbu příkopů, okrajů komunikací a veřejných prostranství	2020 - 2021	starosta	300	Vlastní + externí
Opatření: „3.3 Revitalizace brownfields (podnikatelských, nepodnikatelských)”	Od - do	Odpovědnost	Náklady (tis. Kč)	Zdroj financování
✓ „3.3.1 Specifikace objektů”	-	zastupitelstvo	-	Externí

• průběžné mapování a identifikace objektů - aktualizace databáze Libereckého kraje ([www.investujpodjestedem.cz](http://www.investujpodjestedem.cz)), popř. další databáze (např. [www.prazdnedomy.cz](http://www.prazdnedomy.cz)) • řešení vlastnických vztahů k objektům, komunikace s vlastníky objektů • možnosti revitalizace (účel, technické řešení, ekonomizace) Pozn.: účel revitalizace může směřovat do více oblastí nejen do podnikání (např. bydlení, cestovní ruch, volnočasové aktivity) – ve všech případech jde ale o revitalizaci a ekonomizaci majetku

✓ „3.3.2 Řešení klíčových objektů obcí“

- zastupitelstvo

- Vlastní +  
externí

• výkup • projektová příprava a zajištění financování specifikovaných revitalizací • realizace revitalizací

## B.3 Podpora realizace programu

Program rozvoje obce Radostná pod Kozákovem ukazuje základní směr rozvoje obce v období let 2020 - 2026. Dokument obsahuje opatření, potažmo aktivity, pomocí jejichž realizace bude tohoto směru, resp. strategické vize obce, dosaženo. Zpracovaný dokument bude sloužit k rozvoji obce a pomáhat obci při získávání dotací.

### Způsob realizace PRO

Zpracováním a schválením dokumentu plánovací a rozvojové aktivity obce nekončí, nýbrž začínají. V této fázi je nutné stanovit postup realizace, sledování a aktualizace dokumentu, resp. celého rozvoje obce.

Realizace dokumentu bude uskutečňována pomocí konkrétních projektů, které budou naplňovat jednotlivé aktivity, potažmo opatření. Tím bude dosaženo naplnění stanovených programových cílů a v konečném důsledku také strategické vize, která ovšem časově převažuje do roku 2040.

Osobou zodpovědnou za realizaci aktivit je starosta obce. Ten bude, ve spolupráci se zastupitelstvem obce, především:

- iniciovat realizaci opatření a aktivit,
- vyhledávat a zajišťovat zdroje financování aktivit programu rozvoje,
- projednávat podněty vztahující se k realizaci opatření a aktivit,
- předkládat ke schválení zastupitelstvu obce zprávy o realizaci PRO,
- předkládat k projednání změny a aktualizace PRO,
- delegovat jednotlivé činnosti a pravomoci na odpovědné osoby.

### Monitoring realizace PRO

Starosta obce je zodpovědný také za monitoring a vyhodnocování naplňování programu rozvoje obce. Mezi povinnosti patří zejména:

- shromažďování informací o průběhu realizace projektů, aktivit a opatření,
- upřesňování informací o odpovědnosti za realizaci jednotlivých aktivit,
- každoroční zpracování přehledu realizovaných aktivit,
- 1x ročně sestavování Monitorovací zprávy o průběhu realizace PRO – jako podklad pro sestavení ročního rozpočtu a rozpočtového výhledu obce,
- vypracování komplexního zhodnocení stávajícího PRO v roce 2024, jakožto podklad pro jeho aktualizaci.

Monitorovací zpráva bude obsahovat informace o realizaci dílčích aktivit a projektů, které se podařilo v daném roce zrealizovat, zdůvodnění odchylek od plánovaného průběhu realizace a návrh na změny či revize PRO.

Monitorovací zprávy o průběhu realizace PRO budou po projednání zastupitelstvem obce zveřejněny na webu obce.

### Způsob aktualizace PRO

Program rozvoje obce je živým dokumentem, mění se jak prostředí v obci, tak vnější podmínky mimo



obec. Dokument je nutné revidovat, případně měnit, již v průběhu jeho realizace, a to jako reakci na závažnou změnu vnějších podmínek, naplnění části PRO, potřebu stanovení nových cílů, apod.

Aktualizace celého dokumentu proběhne nejpozději v roce 2026. Dle potřeby je samozřejmě možné provést dílčí revizi dokumentu dříve, většinou pak ke konci kalendářního roku ve vazbě na zpracování rozpočtu obce na další rok. V případě realizace dílčí revize bude podkladem přehled o realizovaných aktivitách, resp. Monitorovací zpráva o průběhu realizace PRO, jež připraví starosta obce a členům zastupitelstva obce jej předá v dostatečném předstihu před jednáním zastupitelstva obce.

Změny budou provedeny přímo v dokumentu a budou v textu označeny spolu s datem, ke kterému byly provedeny. Aktualizace PRO a jeho změny budou schváleny zastupitelstvem obce spolu se schvalováním rozpočtu a rozpočtového výhledu obce. Aktualizovaný PRO bude též zveřejněn na internetových stránkách obce.

### **Způsob financování PRO**

Základním zdrojem financování rozvojových aktivit jsou vlastní zdroje obce. V případě možnosti budou využity také prostředky z veřejných rozpočtů (kraj, ČR, fondy EU, OP 2014-2020, OP 2021 - 2027). Obec bude usilovat o zapojení také soukromého a neziskového sektoru. Informace o možnostech finančních zdrojů budou upřesňovány v průběhu realizace PRO.

Aktivity PRO budou realizovány v úzké vazbě na rozpočet obce, přednostně by měly být realizovány akce, které se podílí na naplňování stanovených cílů PRO.